


PIANO REGOLATORE CIMITERIALE



TAV. 1 Inquadramento

Area cimiteriale: Stato di Fatto

scala 1:250

Aggiornamento: marzo 2025
Parere ASL CN1 prot. 18115 del 07.02.2025
Approvazione DCC

Responsabile Unico Progetto
arch. Noemi Maria Carretto

Progettista: arch. Chiara Cambiano

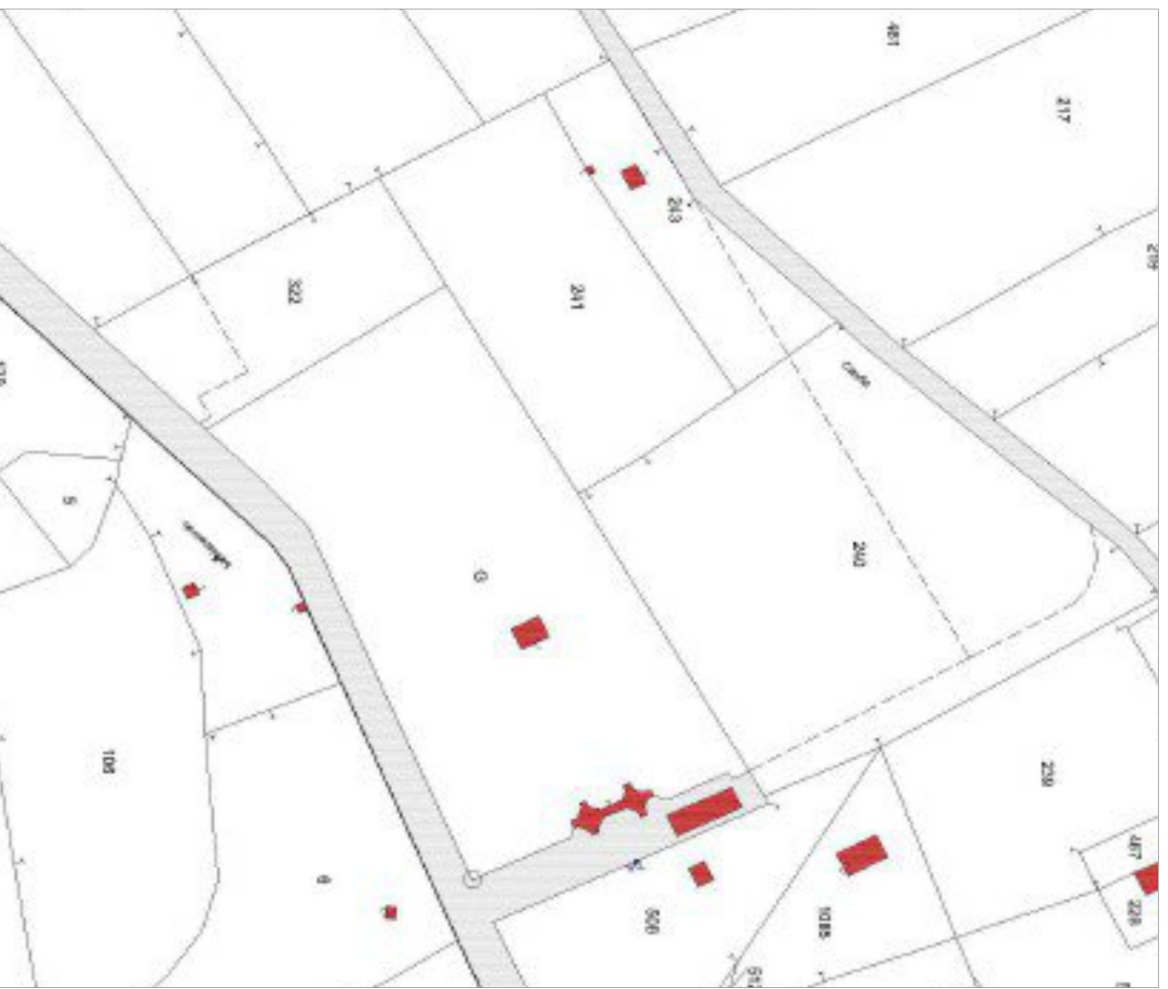


Immagine aerea

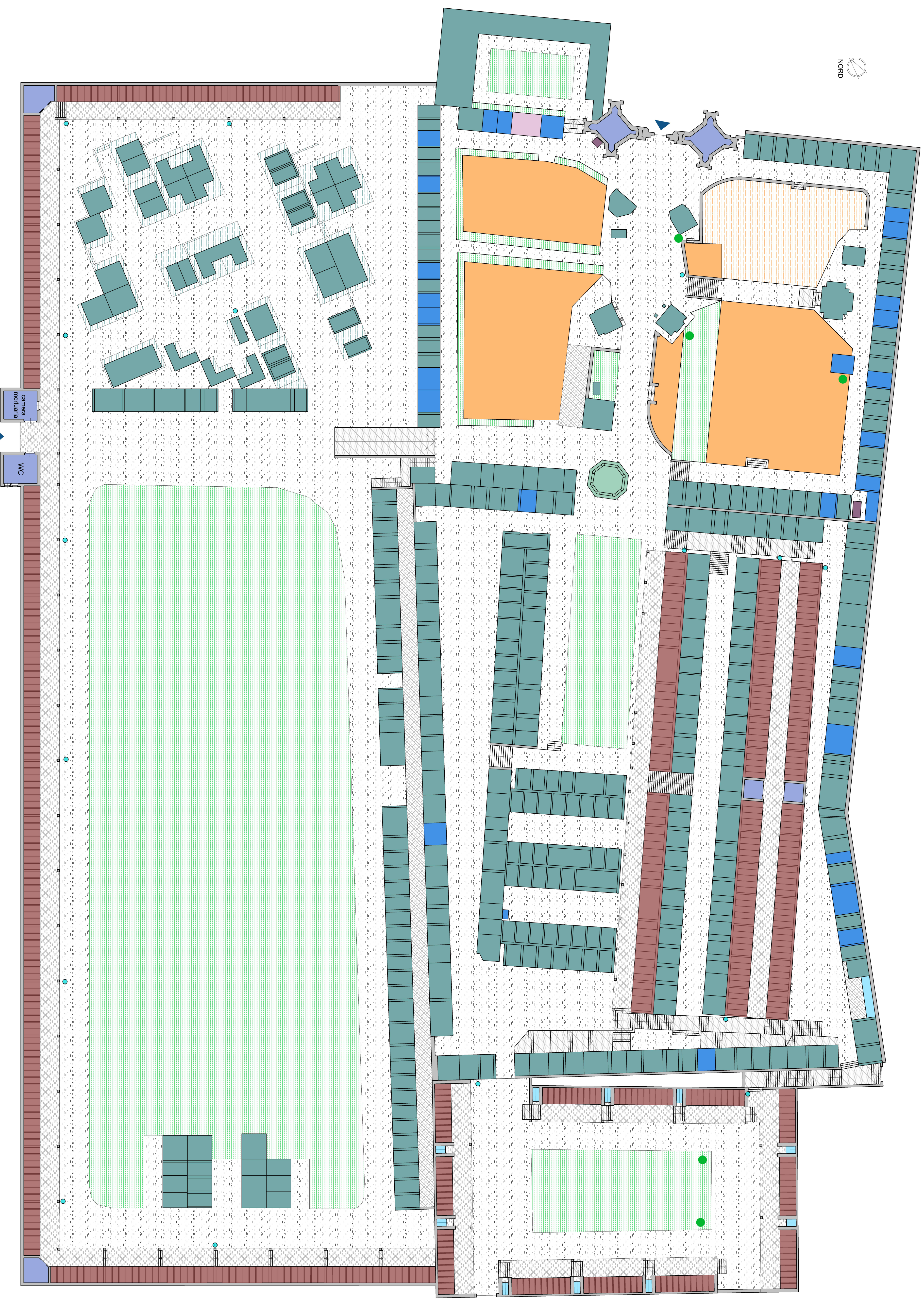


fuori scala

Stralco mappa catastrale



fuori scala



LEGENDA

- | | | | | | |
|--|--------------------------------|--|---------------------------------|--|-----------------------------------|
| | Fontanella | | Rampe/ scalinate | | Campo inumazione |
| | Accesso | | Porticato | | Area libera per future inumazioni |
| | Sepolture private | | Locali accessori | | Locali comunali |
| | Edicola | | Ossario comune | | Cappella |
| | Area intorno tomba di famiglia | | Ossari | | Dispersione delle ceneri |
| | Tomba a terra | | Marciapiedi/ battuto ds/ pietra | | |
| | | | Alberi, siepi, aiuole | | |
| | | | Area verde | | |
| | | | Recinzione e muretti | | |
| | | | camera mortuaria | | |
| | | | WC | | |